



## STRATEGICKÝ PLÁN ROZVOJE MĚSTA KRNOVA



### **Sociálně ekonomická analýza města Krnova**



## 1. Úvod

Sociálně ekonomická analýza města Krnova (profil města), podává souhrnou informaci o stavu jednotlivých oblastí, které mají vliv na život ve městě Krnově. Je vypracována jako soubor statistických dat, s využitím všech dostupných zdrojů. Jejím úkolem je podat stručný pohled na město Krnov tak, aby v procesu tvorby strategického plánu města a pochopitelně v letech realizace strategického řízení, bylo možné výsledky této činnosti porovnávat s výchozím stavem.

Pro vypracování analýzy a vysledování trendů vývoje bylo zvoleno období posledních pěti let. Pro vybrané údaje je pro vysledování trendů zvoleno období delší, tak aby byla zajištěna potřebná vypovídací hodnota.

## 2. Celková charakteristika města a jeho obyvatelstva

### Geografie

Město Krnov je situováno v severovýchodní části České republiky na soutoku řeky Opavy s Opavicí, v podhůří Nížkého Jeseníku v těsné blízkosti česko-polské hranice v okrese Bruntál v Moravskosleském kraji. Dle počtu obyvatel se jedná o 48. největší město v ČR. Krnovsko má charakter průmyslově – zemědělské oblasti. Rozloha města: 44,4 km<sup>2</sup>.

### Historie

Město Krnov se vyvíjelo postupně. O této skutečnosti vypovídají písemné doklady, které vzpomínají újezd a později v 2. pol. 13. stol již město se slovanským názvem Kyrnow a později s názvem německým Jägendorf. O postupném vývoji vypovídá i nepravidelný půdorys historického jádra a síť původních ulic. Toto uspořádání se neměnilo do 2. pol. 19. stol., neboť město bylo obeháno hradbami, jejichž pozůstatky jsou patrné v torzu i dnes. Do města vedly tři brány, které odpovídaly důležitým cestám, které tudy procházely. Krnov byl křižovatkou obchodních cest ve směru Opava, Bruntál – Olomouc a směrem severním na Hlubčice (Glubczyce, dnes PL). Základní formování města bylo ukončeno již ve 13. století.

Město vzkvétalo díky obchodu a rozvinutému soukenictví.

Rozdělením Opavského knížectví v roce 1377 vzniklo samostatné Krnovské knížectví se svými správními institucemi a orgány.

V roce 1523 bylo knížectví prodáno markrabímu Georgovi Hohenzollernovi z Ansbachu, Hohenzollernové vystavěli v Krnově zámek, který je významnou dominantou centra města. Posledním Hohenzollernem na krnovském panství byl Jan Jiří Krnovský, vrchní velitel vojsk Friedricha Falckého. Za své protivení císaři byl mu zkonfiskován majetek a novým majitelem Krnovska se stal Karel z Lichtensteina. Osudy tohoto rodu jsou spojeny s Krnovem až do r. 1945.

Zásadním způsobem ovlivnily vývoj města války mezi Rakouskem a Pruskem. Mír z roku 1742 znamenal rozdělení území a ztrátu historicky vytvářených hospodářských vazeb. Odtrženo bylo celé Hlubčicko (dnes PL), Krnov se stal hraničním městem a ekonomické zájmy krnovských se musely přeorientovat ze Slezska na Moravu a Rakousko.

Svou středověkou tvářnost a uzavřenost ztratilo město s industrializací ve 2. pol. 19. stol. Po zboření městských hradeb vyrostly na takto uvolněných pozemcích továrny zaměřené především na textilní produkci, později se k nim přidala také strojírenská výroba (textilní stroje, železniční dílny). Od 70. let 19. století je s Krnovem spojena významná tradice varhanářské výroby Továrny bratří Riegrů. K modernizaci města přispěla také železnice, první vlak projel Krnovem v roce 1872. Z Krnova jezdily vlaky do Opavy, Olomouce, Hlucholaz (PL) a Hlubčic (PL), uvažovalo se o výstavbě trati do Ratiboří.

Během krátkého období 1869 – 1910 se počet obyvatel Krnova zdvojnásobil. Vedle industriálních objektů, vznikly v tomto období nové ulice a náměstí, veřejné objekty, na



rekonstrukcích a stavbách továrnických vil se podíleli významní architekti Rakousko-Uherska i Německa.

Do podoby města Krnova a života jeho obyvatel tragicky zasáhla 2. světová válka. Město vzniklo kolonizací a většina jeho obyvatel se také ve 30. letech 20. století hlásila k německé národnosti. Počátkem roku 1945 byl Krnov vážně poškozen bombardováním spojeneckých vojsk, při poválečném odstraňování trosk zanikly celé ulice v historickém centru. Němečtí obyvatelé byli vysídleni a příchod nového obyvatelstva z různých koutů Československa znamenal ztrátu tradic území. Obraz města byl výrazně poškozen také odstraněním hodnotných historických staveb v 70. a 80. letech 20. století.

## Charakteristika regionu

Správní členění okresu  
Bruntál



Krnov tradičně plnil úlohu správního centra. V roce 1960 byl přičleněn k okresu Bruntál.

Reforma veřejné správy zrušila k 1. 1. 2003 okresní úřady jako orgány všeobecné územní správy a Krnov se stal městem se sídlem úřadu s rozšířenou působností, který poskytuje služby státní správy občanům dalších 24 obcí. Tyto obce, včetně Krnova, se sdružily v Mikroregion Krnovsko za účelem spolupráce na rozvoji celého území.

Mikroregion Krnovsko tvoří severní část dnešního okresu Bruntál, který je severozápadním výběžkem Moravskoslezského kraje. Krnovsko sousedí na západě s okresem Jeseník, severní hranice je shodná se státní hranicí s Polskem, od jihovýchodu sousedí s okresem Opava a jižní hranici má se správním územím úřadu s rozšířenou působností Bruntál.

Mikroregion Krnovsko tvoří 35% rozlohy okresu Bruntál. Počtem obyvatel se Krnovsko podílí na okresu Bruntál 41%. Od toho se odvíjí i znatelně vyšší hustota obyvatelstva v mikroregionu (75) v porovnání s okresem (64), dosahující ovšem pouze třetinové hustoty v kraji (230) a nižší než celostátní údaj (131).

### Tabulka .1Základní charakteristiky

	počet obyvatel	výměra ha	počet částí	hustota obyvatel
Bohušov	445	2073	6	21,5
Brantice	1187	2673	2	44,4
Býkov – Láryšov	158	1500	1	10,5
Čaková	300	1192	1	25,2
Dívčí Hrad	258	1202	3	21,5
Heřmanovice	414	4456	1	9,3
Hlinka	238	878	1	27,1
Holčovice	762	4006	6	19,0
Hošťálkovy	680	2781	4	24,5
Janov	347	1106	1	31,4
Jindřichov	1570	3500	2	44,9
Krasov	350	2581	1	13,6
Krnov	25845	4400	3	587,4
Lichnov	1084	2723	2	39,8
Liptaň	445	2026	3	22,0
Město Albrechtice	3689	6537	10	56,4
Osoblaha	1167	1823	2	64,0



Petrovice	138	1106	1	12,5
Rusín	155	1430	3	10,8
Slezské Pavlovice	186	664	1	28,0
Slezské Rudoltice	669	2322	6	28,8
Třemešná	976	2094	2	46,6
Úvalno	960	1476	1	65,0
Vysoká	310	1711	3	18,1
Zátor	1200	1909	2	62,9
<b>Mikroregion KR</b>	<b>43533</b>	<b>582*)</b>	<b>35% z okresu</b>	<b>74,8</b>
<b>okres BR</b>	<b>105892</b>	<b>1659*)</b>	<b>30% z kraje</b>	<b>63,8</b>
<b>Moravskosl. Kraj</b>	<b>1276617</b>	<b>5555*)</b>	<b>7% z ČR</b>	<b>229,8</b>

Zdroj: ČSÚ, Sčítání lidu, domů a bytů 2001

Převzato ze strategického plánu rozvoje Mikroregionu Krnovsko 2001

pozn: \*) jsou údaje v km<sup>2</sup>

- Petrovice, Rusín, Býkov-Láryšov a Slezské Pavlovice mají méně než 200 obyvatel
- nejnižší hustota obyvatelstva je v Heřmanovicích, jelikož mají větší katastrální výměru než Krnov
- absolutně nejrozsáhlejší katastr má se všemi místními částmi město Albrechtice
- nejmenší obcí co do velikosti je Hlinka
- Krnov z t hoto hlediska samozřejmě ční nad zbytkem mikroregionu – na obyvatelstvu se podílí skoro 60% a má několikanásobnou hustotu obyvatel
- průměrný počet místních částí je 2,7 na obec, což ukazuje na mírně vyšší než průměrnou úroveň koncentrace správních agend

## Obyvatelstvo Krnova

Tabulka č. 2 Obyvatelstvo 05/2007

Krnov celkem	Místní části	ženy	muži	celkem
	Pod Bezručovým vrchem	8 673	8 106	16 779
	Pod Cvilínem	4 104	4 133	8 237
	Krásné Loučky	306	293	599
		13 035	12 325	25 360

Pramen: MěÚ Krnov, evidence obyvatel

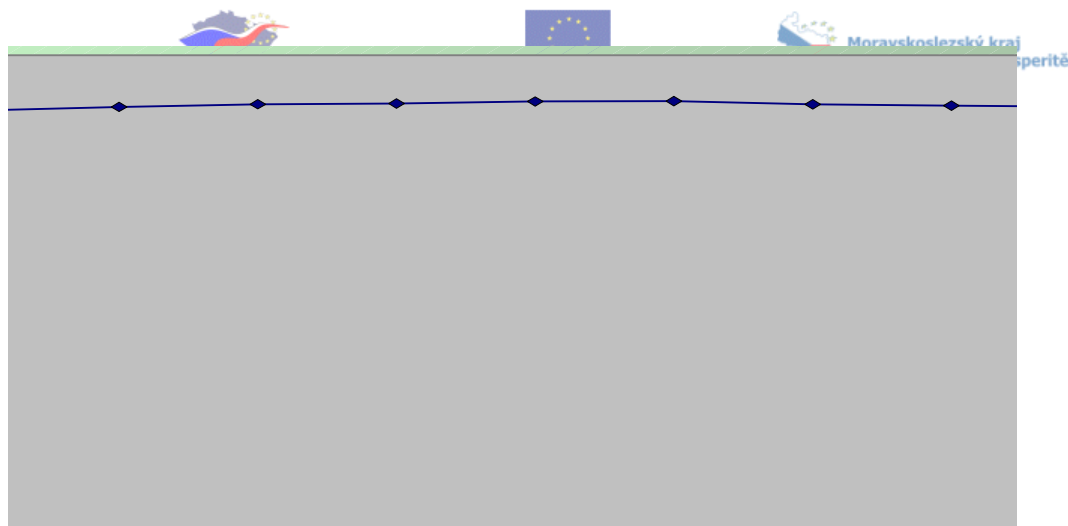
Tabulka č.3 Vývoj počtu obyvatel Krnova v letech 1991 – 2005

Rok 1991	Rok 1992	Rok 1993	Rok 1994	Rok 1995	Rok 1996	Rok 1997	Rok 1998	Rok 1999	Rok 2000
25 826	25 810	25 948	26 055	26 078	26 163	26 178	26 049	25 993	25 953
Rok 2001	Rok 2002	Rok 2003	Rok 2004	Rok 2005					
25 713	25 654	25 547	25 442	25 282					

Pramen: ČSÚ

## Graf č. 1 Vývoj počtu obyvatel v letech 1991 - 2005

Zdroj: ČSÚ



### Migrace

Kladný vývoj přirozeného přírůstku obyvatel do roku 1995 byl následován také pozitivním saldem migrace. Nejvyšší nárůst přistěhovaných obyvatel se uskutečnil v roce 1991. V letech 1996 a 1997 kladné saldo migrace ještě nahrazovalo přirozený úbytek obyvatelstva Krnova, v následujících letech a především v roce 1998 vykazuje nejvyšší ztrátu migrace. V roce 2005 lze zaznamenat nejvyšší nárůst vystěhovaných obyvatel (458 oproti 305 přistěhovaných). Během posledních 14ti let je klesající trend salda migrace způsoben především odchodem obyvatelstva za prací či z jiných sociálních příčin.

**Tabulka č. 4 Vývoj migrace v letech 1991 – 2005**

Rok	Přistěhovaní	Vystěhovaní	Saldo migrace celkem
1991	602	410	192
1992	397	344	53
1993	405	331	74
1994	368	290	78
1995	291	287	4
1996	315	226	89
1997	349	318	31
1998	246	371	-125
1999	252	299	-47
2000	284	316	-32
2001	316	328	-12
2002	261	317	-56
2003	331	362	-31
2004	333	414	-81
2005	305	458	-153

Pramen: ČSÚ



## Graf č. 2 Vývoj migrace v letech 1991 – 2005

Zdroj: ČSÚ

### Věková struktura

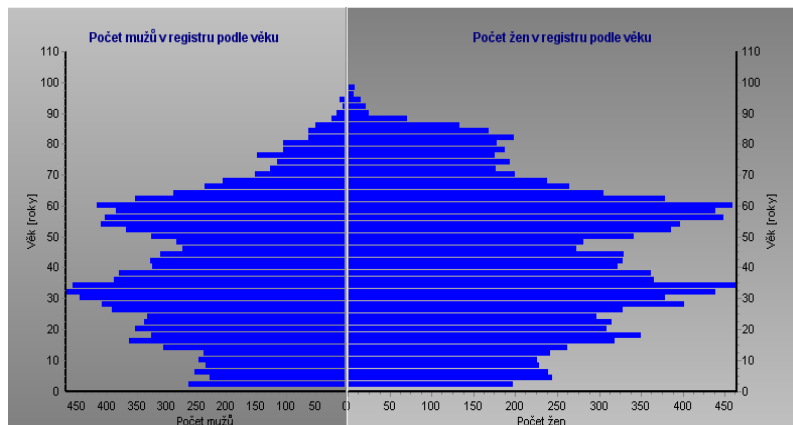
Vzhledem k současnému populačnímu vývoji bude zřejmě docházet ke změnám věkové struktury obyvatelstva. Vlivem posledního 9ti letého snížení plodnosti a současně prodlužování střední délky života, včetně posunu silnějších populačních ročníků do důchodového věku, začne i v Krnově v příštích letech populace stárnout.

### Tabulka č. 6 Obyvatelstvo podle věku

V tom ve věku	0-4	1178 (4,6% obyvatel)
	5-14	3189 (12,4% obyvatel)
	15-19	1735 (6,7% obyvatel)
	20-29	4451 (17,3% obyvatel)
	30-39	3297 (12,7% obyvatel)
	40-49	3767 (14,6% obyvatel)
	50-59	3778 (14,7% obyvatel)
	60-64	1057 (4,1% obyvatel)
	65-74	1850 (7,1% obyvatel)
	75+nez.	1462 (5,7% obyvatel)

Pramen: Sčítání lidu, domu a bytu 2001

## Graf č. 3 Demografický strom obyvatel Krnova k 13.12. 2006



Pramen: Evidence obyvatel MěÚ Krnov

### Vzdělanostní struktura obyvatel

V Krnově je velká kapacita adaptabilního obyvatelstva převážně s nižší vzdělanostní úrovní. Ve struktuře vzdělání se, ale jinak město Krnov od složení celé ČR příliš neliší. Pouze u vysokoškolsky vzdělaných občanů lze vysledovat nižší podíl takto vzdělané krnovské populace než v celé ČR. Vysokoškolského vzdělání dosáhlo 7,1 % obyvatel města Krnova (dle SLDB 2001 celá ČR čítá 8,9 %). Výrazně jsou naopak v Krnově zastoupeni lidé se středoškolským vzděláním bez maturity, a to 37,5 %. Nepříznivým stavem je vysoký počet obyvatel se základním vzděláním, jejichž uplatnění na trhu práce je v celé řadě případů velmi ohroženo.

### Tabulka č. 5 Obyvatelstvo podle stupně vzdělání

Obyvatelstvo 15leté a starší		21397
v tom podle stupně vzdělání	bez vzdělání	96 (0,4% obyvatel)
	základní vč. neukončeného	5082 (23,8% obyvatel)
	vyučení a stř. odborné bez mat.	8017 (37,5% obyvatel)
	úplné střední s maturitou	5651(26,4% obyvatel)
	vyšší odborné a nástavbové	766 (3,6% obyvatel)
	Vysokoškolské	1513 (7,1% obyvatel)
	nezjištěné vzdělání	272 (1,3% obyvatel)

Pramen: Sčítání lidu, domu a bytu 2001

### Graf č. 4 Struktura zaměstnanosti v jednotlivých odvětvích



Pramen: ČSÚ Sčítání lidu, domů a bytů 2001

## Vývoj životní úrovně a příjmů obyvatelstva

**Tabulka č. 6 Ekonomická aktivita obyvatelstva**

Ekonomicky aktivní celkem	v tom			nezaměstnaní	Ekonomicky neaktivní celkem	z toho	
	Zaměstnané osoby	z toho				Nepracující důchodci	Studenti a učni
	celkem	Pracující důchodci	Ženy na mateřské dovolené				
13 111	11 344	309	174	1 767	12 475	5 585	4 673

Pramen : ČSÚ Sčítání lidu, domů a bytů 2001

**Tabulka č. 7**

Vybrané ukazatele za okres Bruntál	Měřicí jednotka	2003	2004	2005
Rozloha <sup>1)</sup>	km <sup>2</sup>	1 657	1 657	1 549
Počet obcí <sup>1)</sup>		71	71	68
z toho města		8	8	7
Počet částí obcí <sup>1)</sup>		165	165	153
Počet obyvatel <sup>1)</sup>	osoby	99 740	99 381	98 958
z toho ženy		50 685	50 485	50 198
Průměrný evidenční počet zaměstnanců celkem	fyzické osoby	22 098	21 296	20 913
Průměrná hrubá měsíční mzda zaměstnance	Kč	13 597	14 601	15 227

Pramen ČSÚ

## Sociálně handicapované skupiny obyvatel

### Romové

Sčítání lidu, domů a bytů v roce 2001 vykazuje v Krnově 76 osob, které se hlásí k romské národnosti.

Romská populace si stále zachovává určitý stupeň odlišnosti nejen v řadě svých projevů sociálních a kulturních, ale i v demografickém chování. V Krnově žije cca 1000 romských obyvatel, včetně spádových oblastí se počet Romů odhaduje na 1600.

Věková struktura romské populace v Krnově je charakteristická dosti vysokým podílem dětí a nízkým zastoupením starých osob. Samotná současná věková struktura romské populace zaručuje v dalších letech početní růst. Svou roli zřejmě bude hrát také populační politika státu. Lze tedy říci, že vyšší realizovaná plodnost romské populace ve srovnání s ostatním obyvatelstvem stále přetrvává.

Značná část romské komunity bydlící v Krnově žije na nejnižší sociální úrovni s vysokou a dlouho trvající nezaměstnaností. Podle odhadů terénních sociálních pracovníků Městského úřadu Krnov dosahuje míra nezaměstnanosti u práce schopné romské populace až 90 %. Častým příznakem je dlouhodobá evidence na ÚP. Důvodem vysoké nezaměstnanosti je nízká úroveň vzdělání a stále projevující se diskriminace při zaměstnávání.

Sociální exkluze Romů se váže s jejich četnými sociálními handicapami a projevuje se i v oblasti bydlení. Značná část romské populace v Krnově žije v bytech III. a IV. kategorie, tj. v bytech bez příslušenství (koupelen) a vhodného sociálního zařízení.



V Krnově došlo postupně k vytvoření územních lokalit v rozsahu ulic či čtvrtí, kde žijí ve větším soustředění lidé, které spojuje jejich sociální situace či etnická příslušnost. Jde tedy jak o objektivní proces příjmové segregace, tak o proces subjektivní separace.

Tyto lokality, kde žije až 98 % Romů, jsou však stále považovány za problémové také z hlediska bezpečnosti a kriminality.

### **Bezdomovci**

Je nemožné zjistit počet osob, které je možné zařadit jako osoby bez domova. Ne všichni takto sociálně ohrožení vyhledají dostupné sociální služby. V Krnově ubytovací služby potřebným poskytuje Armáda spásy, ale nutnost respektovat režim zařízení, je pro mnohé z osob bez domova, nepřijatelné. Vyhledávají noclehárnu jen v případě krajní nouze, trvalých mrazů. Letní období jim umožňuje přežívat ve městě a občané se cítí ohroženi jejich chováním (žebrota, alkohol) a zdravotním stavem.

Město se pokouší řešit situaci častější přítomností strážníků městské policie v místech, kde se tyto osoby zdržují (nákupní centra).

## **PÉČE O HOSPODÁŘSKOU ČINNOST, PODNIKÁNÍ A TRH PRÁCE**

### **Vývoj podnikatelského prostředí pro hospodářskou činnost a podnikání**

Ze záznamů jednání vyplývá, že podnikatelé tohoto regionu potřebovali na rok 2005 cca 212 zaměstnanců a na rok 2006 cca 154 zaměstnanců, převážně pro výrobu strojírenského typu.

Je tedy reálný předpoklad - odhad (na základě údajů podnikatelů na období 2005-2006) nárůstu počtu zaměstnanců (v časovém horizontu 2007-2009) cca o 150 ročně, přičemž s ohledem na vývoj ekonomiky se toto číslo jeví spíše jako podhodnocené. Do těchto čísel také nejsou započítány firmy na Průmyslové zóně Krnov-Červený dvůr.

<b>Největší zaměstnavatelé na Krnovsku</b>	<b>Počet zaměstnanců</b>
SDRUŽENÉ ZDRAVOTNICKÉ ZAŘÍZENÍ	908
Krnovské opravny a strojírný s.r.o.	600
Pega - Vel, a.s. Krnov	514
Kofola, a.s.	429
BBT Thermotechnology CZ s.r.o.	381
Město Krnov	203
SKS Foundry a.s.	202
IKTUS, s.r.o.	174
Uličný Vladislav, Ing. - INTEXT	161
Strojosvit, a.s.	139
Technické služby Krnov s.r.o.	127
A S P E C, spol. s r. o.	117
SANTA-TRANS, s.r.o.	114
ELFE, s.r.o.	110
Korsnäs Packaging s.r.o.	108
SPgŠ a SZŠ Krnov, příspěvková organizace	100
Ahold Czech Republik, a.s.	89
Spojené slévárny, spol. s r.o.	85
Dalkia Česká republika, a.s.	85
IVG Colbachini CZ s.r.o.	84
CE WOOD, a.s.	83
Střední škola automobilní, mechanizace a podnikání, Krnov, p.o.	77
Krnovská škrobárna spol. s r. o.	76
RAKORD - R & R, spol. s r. o.	73
Domov důchodců Krnov, Rooseveltova 51, okres Bruntál p.o.	73



Aleš Fousek 70  
 RAME CZ s.r.o. 70  
 HARMONIE - centrum rezidenčních služeb pro mentálně postižené dospělé 70

*Pramen: Databáze ÚP – za rok 2006*

## Stav a vývoj zaměstnanosti a nezaměstnanosti

Column A Column D

*Pramen: Databáze ÚP – od ledna 2005 výpočet míry nezaměstnanosti prováděn dle nové metodiky.*

## Služby v odvětvích rozvoje člověka

### 1. zařízení zdravotní péče SZZ Krnov - nemocnice

Zařízení je po zásadní rekonstrukci zajišťující zvýšení standardu i kvality péče.

Počet oborů a lůžek je následující:

#### 1.1 Akutní lůžková péče:

Interna	80 lůžek
Neurologie	35 lůžek
Dětské	31 lůžek
Gynekologie a porodnice	40 lůžek
Chirurgie	65 lůžek
ARO	7 lůžek
Ortopedie	37 lůžek
Plicní	25 lůžek
<b>Celkem</b>	<b>320 lůžek</b>

#### 1.2 SZZ Krnov - nemocnice

Léčebna respiračních nemocí Ježník 80 lůžek

#### 1.3 poliklinika Krnov, nám. Hrdinů 9

objekt původní polikliniky je komerčně využíván především k nabídce primární lékařské péče

v objektu 32 smluvních partnerů z oblasti zdravotnictví

10 smluvních partnerů mimo oblast zdravotnictví

dokončena instalace výťahů, které zpřístupňují bloky B, C a D imobilním a starým občanům

#### 1.4 zdravotní středisko Žižkova poskytuje péči praktických lékařů:

- praktický lékař pro děti a dorost, rehabilitace, praktický lékař stomatology, oftalmolog a dermatolog



- středisko je 100% využito pro účely a potřeby zdravotní péče

### 1.5 zařízení zdravotnické záchranné služby Bruntál ,pracoviště Krnov

poskytuje přednemocniční neodkladnou péči, která je poskytována při stavech, bezprostředně ohrožujících život postiženého. Služba je poskytována Zdravotnickou záchrannou službou okresu Bruntál, pracoviště Krnov.

### 1.6 zařízení lékařské služby první pomoci

úkolem je poskytnutí ambulantní péče v nezbytném rozsahu v případech náhlé změny zdravotního stavu.

Služba funguje při SZZ a jeví se jako vyhovující.

### 1.7 lékárenské služby.

Počet lékáren v Krnově 7, nabídka služby dostatečná, dostupnost vyvážená. Neexistence pohotovostní služby v sobotu odpoledne, neděli a svátky je vnímána jako nedostatek.

Seznam poskytovatelů lékařské služby:

lékárna I.P.Pavlova při SZZ

Opavská

Revoluční

Dvořákův okruh

Nám.Hrdinů (poliklinika)

Sv.Ducha

Hlavní náměstí (Prior)

### 1.8 zdravotní středisko Krásné Loučky

Zařízení lokálního charakteru k poskytování praktické péče 1 den v týdnu.

Zařízení nespĺňuje základní standardy zdravotnického zařízení, a proto bude navrženo ukončení provozu.

## 2. Oblast vzdělávání

### 2.1 mateřské školky

Mateřské školy:	kapacita	počet dětí 2006/2007	počet dětí 2005/2006	počet dětí 2004/2005	počet dětí 2003/2004
Albrechtická	98	80	80	40	40
Bruntálská				40	40
Gorkého	100	96	100	96	95
Hlubčická	66	50	47	45	49
Jirásková	140	118	117	117	118
Mikulášská	50	50	50	50	50
náměstí Míru	50	50	50	48	48
Svatováclavská	52	50	50	50	50
Žižkova	160	157	160	159	159
Karla Čapka	120	56	55	58	59
<b>Celkem MŠ:</b>	<b>836</b>	<b>707</b>	<b>709</b>	<b>703</b>	<b>708</b>

### 2.2 základní školy

Základní školy:	kapacita	počet žáků 2006/2007	počet žáků 2005/2006	počet žáků 2004/2005	počet žáků 2003/2004
Bruntálská					102
náměstí Míru	270	84	119	134	133



Dvořákův okruh	630	370	410	474	491
Janáčkovo náměstí	840	668	702	742	655
Smetanův okruh	670	573	587	591	611
Žižkova	780	700	710	737	775
<b>Celkem ZŠ:</b>	<b>3 190</b>	<b>2 395</b>	<b>2 528</b>	<b>2 678</b>	<b>2 665</b>

V tabulkách uvedená zařízení jsou zřizována městem Krnov. Mimo tuto nabídku existuje i zařízení, jehož zřizovatelem je Slezská diakonie. Jedná se o mateřskou a základní školu při středisku Benjamin. Zařízení poskytuje vzdělávací péči dětem se zdravotním i mentálním postižením. Nabídka je rozšířena o Základní školu na Hlubčické ul.11, jejíž zřizovatelem je Msk. kraj a která poskytuje vzdělávací péči dětem se sníženou vzdělávací schopností. Součástí školy byla do roku 2004 škola při nemocnici, jejíž provoz byl s ohledem na nízké výkony zřizovatelem ukončen.

### 2.3 školní jídelny

	kapacita	počet strážníků 2006/2007	počet strážníků 2005/2006	počet strážníků 2004/2005	počet strážníků 2003/2004
Školní jídelny:					
Albrechtická	600	535	521	600	560
náměstí Hrdinů	1 000	532	535	550	582
Žižkova	1 400	812	872	1012	841
Hlubčická					204
<b>Celkem ŠJ:</b>	<b>3 000</b>	<b>1 879</b>	<b>1 928</b>	<b>2 162</b>	<b>2 187</b>

### 2.4 střední školy

v Krnově se nachází 5 středních škol a to :

**2.4.1 Střední pedagogická a Střední odborná zdravotnická škola Krnov, Jiráskova 841** s kapacitou 753 studentů a počtem studentů 677.

**2.4.2 Střední odborná škola dopravy a cestovního ruchu Krnov, Revoluční 92** s kapacitou 400 studentů a současným počtem 330 studentů.

**2.4.3 Střední škola průmyslová Krnov, Soukenická 140/21** s kapacitou 370 + 120 studentů a skutečným počtem učňů a studentů 386.

**2.4.4 Střední škola automobilní, mechanizace a podnikání Krnov, Opavská** s kapacitou 600 studentů a současným stavem 490 studentů.

**2.4.5 Střední umělecká škola varhanářská o.p.s Krnov, Revoluční 54** s kapacitou 30 studentů a současným stavem 26 studentů

### 2.5 základní umělecké školy

**2.5.1 Základní umělecká škola Krnov, Hlavní nám. 9.**  
kapacita školy 600                      skutečný stav žáků 522

**2.5.2 Základní umělecká škola Krnov s.r.o., Krnov, Dvořákův okruh 21,** nabízí vzdělání v oborech :  
Kapacita školy 830



Pozn. Škola nabízí služby i mimo hranice města

**2.6 Středisko volného času Krnov, Dobrovského 16** , je vzdělávací zařízení sloužící k rozvoji dětí a mládeže především nabídkou škály volnočasových a mimoškolních aktivit. Kapacita zařízení 98 700 je uvedena v žákohodinách

**2.7 Krajské vzdělávací a informační středisko Krnov, Opavská**(dříve středisko služeb školám) slouží především jako vzdělávací středisko pedagoických pracovníků

**2.8 Pedagogicko-psychologická poradna**, zařízení zřizované Msl. krajem, které slouží především jako zařízení pro děti s poruchami učení

**2.10 Středisko výchovné péče** zařízení zřizované Msl. krajem, které slouží především jako zařízení pro děti a mládež s poruchami chování

**2.11. Slezská diakonie – Benjamin Krnov –** Poradna rané péče, Středisko pro lidi s mentálním a kombinovaným postižením.

## **Volný čas a sportovní vyžití:**

### **1. Sportovní zařízení na území města a sportovní využití:**

- Atletický stadion (nezastřešený) - 400m dráha, sektory pro skoky, vrhy a hody, součástí stadionu je házenkářské hřiště a tenisové kurty
- Antuková volejbalová hřiště (venkovní) – sportovní areál na lehkootletickém stadionu
- TJ Kokomotiva Krnov – tělocvična
- TJ Sokol Krnov – sokolovna
- TJ Krnov - kuželna
- Minigolf - hřiště pro veřejnost, umístěné v areálu koupaliště
- Jezdecký areál Krnov (hipodrom) FINN Vala Jan
- Sportovní střelnice – střelnice vybavena na střelbu s kuší, luků, dlouhých i krátkých zbraní na skeet, po dohodě možnost využití i pro veřejnost
- Tenisová hala “K3“ – Jas Tour s.r.o. tenisová hala “K3, interiér haly je vybaven moderním tenisovým povrchem, součástí haly je také bar s občerstvením a půjčovna sportovních potřeb
- Tenisové kurty: tenis klub
- Beach volejbalové hřiště (venkovní) – objekt střední školy automobilní, mechanizace a podnikání za spoluúčasti města Krnova
- Bowlingová zařízení: bowling na ul.Sv. Ducha a bowling Financ
- Spiningová centra: Spinning Centrum Dvořákův okruh (areál bývalého pivovaru) a studio Spinning
- Fitness centrum Jalex - rekondiční a relaxační cvičení, cvičební programy, možnost osobního trenéra, zdravý životní styl
- K – sport- tenisový kurt a sguash, rekondiční stoly
- Sguash + možnost relaxace a nákup speciálních zdravotních výrobků
- Zdravíčko - preventivní péče ozdraví: zdravotně kondiční cvičení pro děti, mládež, ženy i muže, masáže, individuální cvičení, poradenství, alternativní poradenské metody, léčení bylinami, duševní metabolismus, čínská kosmologie, alternativní seminář, poradenství, přednášky, prodej knih
- Aeroklub – tandemový seskok, základní výcvik, škola CRW, paragliding
- Yachting club – vodní plocha pouze 36 ha – windsurfing, jachetní třídy malých plachetnic



- Kayak team a vodní turistika - TJ ČOCHTAN - výuka vodních sportů – kanoe, kajak, raft, (technika), záchranářské kurzy, záchrana na divoké vodě, sportovní akce na vodě (jachtařské, sjezdy, skútry), zajištění instruktora k výuce, techniky na tekoucích vodách, výukové akce pro rodiny s dětmi (sjezdy řek)

- Lyžařský vlek - umístěn u penzionu Šelemburk Krnov, sjezdovka o celkové délce 350 – 400m s lyžařským vlekem, večer je sjezdovka osvětlená

## 2. Sportovní zařízení v majetku města a sportovní využití:

- Zimní hokejový stadion Krnov (zastřešený) – ve správě TS

- Fotbalový stadion Krnov(nezastřešený) - ve správě TS

- Horolezecká stěna – v Penzionu Koliba, v provozu od roku 2004, hrazeno za spoluúčasti města Krnova z projektu MV – prevence kriminality

- In – line a skate park – na pozemku Lokomotivy Krnov, hrazeno za spoluúčasti města Krnova z projektu MMR – rozvoj cestovního ruchu (1.000.000,--Kč celkem)

- Krytý bazén - 25 metrů, 6 plaveckých drah, s lázněmi (saunou) a rehabilitací, ve správě TS

- Venkovní koupaliště - 50m – 8 plaveckých drah, ve správě TS

- Fotbalový stadion TJ Sokol Chomýž

- Fotbalový stadion TJ Krásné Loučky

- 4 veřejné víceúčelové dětské hřiště v Krnově

- Lanové centrum – postaveno v roce 2001, hrazeno z projektu MV, prevence kriminality, likvidace provedena v březnu 2007.

## 3. Sportovní kluby, jednoty a oddíly :

Název	počet členů
TJ Krnov	940
TJ Lokomotiva Krnov	649
TJ Sokol Krnov	42
TJ Sokol Chomýž	195
TJ Sokol Krásné Loučky	163
SSK Krnov	44
TJ Čochtan Krnov	63
FK Krnov	226
Hokejový klub Krnov	342
Aeroklub Krnov	74
Místní vodní záchranná služba Krnov	43
Tenis klub Krnov	134
Bike klub Krnov (Guffy)	20
Cyklistika pro všechny Krnov	35
Klub českých turistů Krnov	115
Yacht club Krnov	131 (veřejnost)
Modelářský klub Krnov	39
Krnovská šipkařská liga	600
Klub sportovní kulturistiky Jalex team Krnov	43
Klub aktivních romantiků	64
SK Dětem Krnov	57
ŠSK Krnov při SPgŠ	244
<b>Celkem:</b>	<b>4 263 členů</b>

### Další drobné oddíly, kluby:

SK orientační běhu Krnov, Orca SPgŠ Krnov, Ofroad Krnov, TJ EQUICLUB, Krnovský horský spolek, Billiard Club, ZO tělesně postižených – Klub důchodců



**4. Vypracovaná studie cyklostezky č. 55 Krnov „Slezská magistrála“ - Krnov - Úvalno-Brumovice – Holasovice - Opava – Velké Hoštice – v roce 2003 podaná přípravná dokumentace – studie proveditelnosti. Spolufinancována EU a ČR ze Společného fondu malých projektů PHARE CBC 2000. Zhotovitel – DHV CR, spol. s.r.o. Ostrava. V roce 2006 bylo zahájeno stavební řízení. V současné době připadá správa cyklostezky na MěÚ odboru regionálnímu. Studie „Slezské magistrály“ vytváří nové možnosti a zájem cykloturistů i rodin s dětmi o příjemné sportovní vyžití.**

**5. Vypracovaná studie cyklostezky č. 55 Krnov „Slezská magistrála“- Chomýž -Krásné Loučky –Linhartovy -Město Albrechtice – v září 2006 –, studie má zajistit česko-polské propojení turistiky. Studie o cyklostezkách byla financována z prostředků EU, z programu INTEREG IIIA Česká republika-Polsko, jejíž celkový rozpočet činil 360.000,- Kč se spoluúčastí EU 260.000,- Kč. Město Krnov Odbor regionálního rozvoje se na vypracované studii finančně spolupodílel v celkové hodnotě 125.069,- Kč v položkách: vyhledávání studie úpravy stávající cyklotrasy, poradenství a odborné posudky. Vypracovaná studie by se měla stát prodlouženou dopravní tepnou „Slezské magistrály“. Zhotovitel – DHV CR, spol. s.r.o. Ostrava.**

#### **6. Sportovní akce organizované a spoluorganizované městem Krnov:**

- **ZOH** – únor, obec Holčovice, účastní se žáci základních škol a zájemci z řad veřejnosti dle vyhlášených kategorií, v roce 2006 – 1. ročník, rok 2007 se nekonaly
- **Vyhlašování nejlepších sportovců za uplynulý rok:** únor –březen, místo konání je krnovská radnice nebo síň Sv. Ducha dle vyhlášených kategorií, počet vyhlášených cca 20-25
- **Hornoslezský půlmaratón:** květen, Krnov – Glubczyce, Glubczyce – Krnov, start a cíl se každý rok střídá
- **Kopaná** – květen (zástupci města již tradičně reprezentují v rámci Hornoslezských slavností), počet cca 11 hráčů
- **Všesokolský slet v roce 2006** – květen, atletický stadion Krnov, sletová vystoupení
- **Sjezd řeky Odry** – červen, Bohumín – Kožle, vodácká akce i pro zástupce města, sjezd i netradičním plavidlem, v roce 2006 - 1. ročník, letošní rok je vyhlášen pod heslem: „Plavidlo Bolka a Lolka“
- **Setkání evropské sportující mládeže** – srpen – září, 11. ročníků, tradiční setkání fotbalových mládežníků, kteří reprezentují své státy. Účastníky jsou partnerská města Krnova – Pefki, Chaumont, Ukmerge, Telsiai, Oostkamp, Minsk Mazowietski, Bad Langensalza, Bad Nauheim, Buxton. V září 2005 byl hostujícím státem Krnov, v roce 2006 Pefki, v letošním roce v srpnu je organizátorským státem Belgie.

#### **7. Volnočasové aktivity: možnosti využití volného času:**

- |                      |               |
|----------------------|---------------|
| • SVČ Měďa Krnov     | 1 - 974 členů |
| • městské koupaliště | 1             |
| • bazén              | 1             |
| • fitcentra          | 2             |
| • spinning centra    | 2             |
| • bowling            | 2             |
| • lyžařský vlek      | 1             |



- minigolf

1  
1

### **Kulturní památky v Krnově**

- mnoho z kulturních památek čeká na opravu, u mnohých je již rekonstrukce provedena (případně naplánována). Řada památek je přístupná veřejnosti, nebo je dosud plně využívána.

### **Kostely**

V Krnově se nachází devět církevních staveb: farní kostel sv. Martina se sloupem P. Marie, filiální kostel Narození P. Marie, klášter minoritů, kostel sv. Ducha s bývalým špitálem, hřbitovní kostel Povýšení sv. Kříže, evangelický kostel, synagoga (bývalý židovský templ), poutní kostel P. Marie Sedmibolestné se souborem 14 kaplí, farní kostel sv. Benedikta.

### **Domy**

Památkami jsou také Městský dům čp. 35, Městský dům čp. 36, Městský dům čp. 39, Městský dům čp. 47, Bývalá městská spořitelna, městská radnice, Městský dům čp. 97, Městský dům čp. 98, Městský dům čp. 104, Vila čp. 152 s areálem, bývalá Flemmichova vila (kojenecký ústav), Městský dům čp. 9, Městský dům čp. 10, Městský dům čp. 11, Městský dům čp. 854, Městský dům čp. 893, Vila čp. 6, bývalá vila Carla Larische, Vila čp. 4, bývalá vila Rudolfa Larische, Vila čp. 156, bývalá Chlupaczkova vila, Vila čp. 964 s areálem, Vila L. Westreicha čp. 20, Městský dům čp. 2, Městský dům čp. 14, Městský dům čp. 15, Městský dům čp. 16, Městský dům čp. 17, Městský dům čp. 18, Vila čp. 1834 (bývalý venkovský dům rodiny Larischů), Rodinný dům E. Rügera, čp. 1199, Bývalý Střelecký dům čp. 281.

### **Sochy**

V Krnově můžeme také spatřit následující sochařská díla: Socha Neptuna, Sloup se sochou Panny Marie Immaculaty, Náhrobní plastika, Socha sv. Jana Křtitele na podstavci, Dva pískovcové podstavce s reliéfy.

### **Ostatní památky**

Mezi ostatní památkové objekty patří: Zámek, Švédská zeď s kašnou a podstavci, Městské divadlo čp. 911 Bývalá hala Silesia, Sportovní hala, Areál bývalé továrny na sukna Alois Larisch a synové, bývalá Karnola, Zřícenina hradu Cvilín (Šelenburk, Lobenstein), Tkalcovna v areálu bývalé továrny na stuhy a prýmky Franz Gabler (Pega), Ocelový most, Požární zbrojnice, Výšinné sídliště, Rozhledna, Chářovský městský park, Hradiště, Skříňka na barometr, Bývalý dělnický dům, Ohradní plot – Varhany.

## **Péče o bezpečnost občanů ve městě**

### **Stanovené priority**

Prioritně podpora programů prevence následujících typů trestné činnosti a přestupků:

- majetkové kriminality
- násilné kriminality
- kriminality s rasistickým extremistickým podtextem, včetně prevence xenofobie
- projekty směřující ke zvýšení bezpečnosti silničního provozu

Prioritně podpora projektů zaměřených na cílové skupiny:

- děti a mládež (primární a sekundární prevence)
- sociálně vyloučené skupiny a komunity
- oběti trestných činů, včetně obětí domácího násilí
- senioři

### **Realizované projekty**

- 2002** - Most 2002 - sociální - Armáda spásy
- Marketingová komunikace



- 2003** - Výchova prožitkem a výzvou - stavba mobilní horolezecké stěny
- 2004** - Podpora Tanečního centra domu dětí a mládeže
  - Zakoupení dvanácti bezpečnostních stojanů na kola
- 2005** - Osvětlení patnácti vytipovaných přechodů pro chodce (z celkového počtu 34)
- 2006** - Digitalizace MKDS v Krnově - nákup pentaplexního rekordéru
  - Probační a resocializační program Právo na každý den
  - Výkon společensky prospěšné činnosti mládeže v Krnově
  - Zakoupení devíti bezpečnostních stojanů na kola
- 2007** - Nízkoprahové zařízení pro děti a mládež (realizace III./2007)
  - Informace pro občany se zaměřením na děti a seniory (realizace III./2007)

#### **Celkové náklady na prevenci kriminality na místní úrovni (včetně dotací MVČR)**

Rok	2002	2003	2004	2005	2006
Kč	298.045,40	335.855,50	143.300,00	500.000,00	466.565,00

Na realizované projekty byly čerpány účelové dotace MVČR, jejichž podíl činil až 90% celkových nákladů na jednotlivé projekty. Záměr čerpání dotací také v příštích letech.

#### **Realizované výzkumy a analýzy 2004-2006:**

- Sociologický výzkum potřeb obyvatel mikroregionu Krnovsko (2004/2005, Focus)
- Bezpečnostní analýza města Krnova 2006
- Sociálně-demografická analýza města Krnova 2006
- Institucionální analýza 2006
- Zjišťování pocitu bezpečí občanů města Krnova 2006

#### **Vývoj kriminality ve městě**

BEZPEČNOSTNÍ RIZIKA	2002	2003	2004	2005	2006
<b>Celkový nápad trestných činů (TČ)</b>	<b>704</b>	<b>581</b>	<b>570</b>	<b>580</b>	<b>600</b>
<b>Majetková TČ</b>	350	292	289	258	262
<b>TČ nejvíce zatěžující obec/město</b>					
<b>1. krádeže prosté</b>	184	171	150	187	167
<b>2. krádeže vloupáním</b>	128	90	115	51	67
<b>3. vloupání do ostatních objektů</b>	82	75	52	30	29
<b>4. úmyslné ublížení na zdraví</b>	32	29	32	21	29
<b>Celkový nápad přestupků</b>	<b>4390</b>	<b>3918</b>	<b>4667</b>	<b>3241</b>	<b>2734</b>
<b>Přestupky nejvíce zatěžující město</b>					
<b>1. dopravní</b>	1751	1811	1756	1696	1415
<b>2. § 30 - př. na úseku ochrany před alkoholismem</b>	33	39	35	83	82
<b>3. § 47 - 50 - přestupky proti veřejnému pořádku, občanskému soužití, proti majetku</b>	1519	1436	1311	1427	1205

#### **Přehled tradičních kulturních akcí pořádaných městem Krnov odb. VV**

Mezinárodní výtvarný Plenér  
 Reprezentační ples města  
 Krnovské hudební slavnosti  
 Vánoční Jarmark  
 Hornoslezské slavnosti  
 Česko - německý týden (letos se bude konat 13. ročník)

#### **Politická výročí a oslavy**

6. května - Den osvobození Krnova  
 28. října - Den vzniku samostatného Československého státu



17. listopadu - Den boje za svobodu a demokracii  
Oslava Silvestru a Nového roku

**Pod záštitou města probíhají tradiční akce:**

Bambiriáda  
Řecké dny

**Mimořádné kulturní akce**

Např. Febiofest

**V oblasti kultury probíhá také velmi dobrá česko - polská spolupráce.** V rámci příhraničních projektů si města posílají na své koncerty a festivaly taneční, pěvecké i hudební skupiny a odb. VV jim tuto spolupráci pomáhá zprostředkovat - Léto květů v Otmuchowie, Hudební festival, výtvarný plenér a fotografická vernisáž v Kožle, Glubczyce – Krnovské hudební slavnosti a Hornoslezské slavnosti atd...

**Hospodaření s přírodními zdroji**

**Ovzduší**

Sledování znečištění ovzduší je prováděno prostřednictvím měřicí stanice umístěné na náměstí Hrdinů. Jsou zde měřeny následující ukazatele: oxid siřičitý, ozón, oxidy dusíku, benzen, benzo(a)pyren, polétavýprach a těžké kovy.

**Výsledky autorizovaného imisního měření na náměstí Hrdinů**

Název znečišťující látky	Naměřená koncentrace [ g/m <sup>3</sup> ]			Imisní limit g/m <sup>3</sup>
	průměr	2003-2004	2005-2006	
PM 10 polétavý prach	roční	16,6	19,5	40
Benzen	roční	2,78	3,3	5
Benzo(a)pyren	roční	0,003	0,0019	0,001
Kadmium	roční	0,00071	0,0006	0,005
Olovo	roční	0,02	0,018	0,5
Nikl	roční	0,00201	0,0019	0,02
Arsen	roční	0,00137	0,0011	0,006
Rtuť	roční	0,00439	0,00062	nestanoven
Oxid siřičitý	denní max.	-	43	125
Oxid dusičitý	roční	-	24,8	40
ozón	8 hod. max.	-	109	120

(Měření provádí Zdravotní ústav se sídlem v Ostravě)

Platné imisní limity a cílové imisní limity jsou ve většině případů plněny s dostatečnou rezervou. Výjimku tvoří koncentrace benzo(a)pyrenu, které přesahují dvojnásobně cílový limit. Současně se v zimních měsících projevuje nárůst koncentrace benzenu. Obě tyto sloučeniny jsou prokázány karcinogeny a nárůst jejich koncentrací souvisí především s nárůstem emisí z dopravy. Pro udržení dobrého stavu ovzduší je nevyhnutelné usilovat o přemístění tranzitní automobilové dopravy mimo zastavěné území. Zachování příznivých hodnot koncentrací znečišťujících látek je rovněž podmíněno neumisťováním dalších investičních celků se znečišťujícími technologiemi v zastavěném území nebo jeho blízkosti.

**Hospodaření s vodou**

**Pitná voda**

Město Krnov je zásobováno pitnou vodou ze dvou zdrojů podzemní vody, a to ze zdroje Krnov-Kostelec ( max. 50 l/sec., prům.30 l/sec.) a z úpravny vody Zlatá Opavice (max. 90l/sec., prům. 60 l/sec.). Z dostupných odborných hydrogeologických zpráv vyplývá, že hydrogeologické a vodárenské poměry a přírodní zdroje (zásoby ) podzemních vod jsou zde



trvalé a v současné době se nemění. Voda z obou zdrojů je čerpána pomocí 5 čerpacích stanic do 7 vodojemů o celkové kapacitě 5 695 m<sup>3</sup>. Průměrně je do vodovodní sítě čerpáno 62 l/s. Kvalita surové i upravené vody je pravidelně sledována na obou zdrojích i na různých místech vodovodní sítě. Problémem města je zastaralá vodovodní síť a páteřní řad z ocelového potrubí, což se má za následek postupné uvolňování nečistot a inkoustů, projevujících se především po opravách poruch na vodovodních řadech. V Krnově je v provozu 27 km vodovodních řadů vybudovaných v letech 1920-1953, které bude nutno v průběhu několika dalších let obnovit. Předpokládaná cena obnovy se pohybuje ve výši 200 mil.Kč. Dodržování plánu obnovy bude v souladu se zákonem o vodovodech a kanalizacích kontrolováno Ministerstvem zemědělství.

### Základní údaje o vodovodech

ukazatel	2006
počet obyvatel zásobených vodou z veřejných vodovodů	25 230
délka vodovodní sítě ( km )	109
počet vodovodních přípojek	3 516
počet osazených vodoměrů	3 548
počet úpraven vody	2
počet vodojemů	8
objem vodojemů ( m <sup>3</sup> )	5 695
počet čerpacích stanic	7

### Přehled o výrobě a dodávce vody

ukazatel	jednotka	2005	2006
Voda vyrobená pitná	tis.m <sup>3</sup>	1932	1954
z toho zdroj Kostelec	tis.m <sup>3</sup>	779	796
Voda předaná	tis.m <sup>3</sup>	27	29
Voda vyrobená k realizaci	tis.m <sup>3</sup>	1905	1925
Voda fakturovaná pitná	tis.m <sup>3</sup>	1617	1635
z toho domácnosti	tis.m <sup>3</sup>	963	953
Ztráty vody v trubní síti	%	15,12	15,06

### Odpadní vody

Velká většina kanalizace v Krnově je kanalizací jednotnou, nově budované kanalizace v okrajových částech (průmyslová zóna,Cvilín,Kostelec-jih) je již kanalizací oddílnou, to znamená , že na čistírnu odpadních vod nejsou odváděny dešťové a povrchové vody. Tento trend bude v okrajových částech i nadále pokračovat, to proto, že není možné stávající kanalizační sběrače a čistírnu odpadních vod dále hydraulicky přetěžovat dešťovými a povrchovými vodami. Obdobně jako u vodovodních řadů, je provozováno 19 km kanalizací vybudovaných v letech 1890-1962. Na jejich postupnou obnovu je potřeba vynaložit 120 mil.Kč.Detailní plán obnovy musí být v souladu se zákonem zpracován vlastníkem do konce roku 2008.

### Základní údaje o kanalizacích a ČOV

počet obyvatel bydlících v domech napojených na veřejnou kanalizaci	23 688
délka kanalizační sítě ( km )	59
počet kanalizačních přípojek	2 632
počet čistíren odpadních vod	2
kapacita čistíren odpadních vod ( kg BSK <sub>5</sub> / den )	3494
kapacita čistíren odpadních vod ( m <sup>3</sup> / den )	16 629

Ukazatel	jednotka	2005	2006
Voda čištěná	tis.m <sup>3</sup>	2735	3080
Voda odkanalizovaná bez čištění	tis.m <sup>3</sup>	0	0
Odpadní voda vypouštěná do veř.kanalizace(bez srážkové)	tis.m <sup>3</sup>	1538	1564



Z toho splaškové odpadní vody	tis.m <sup>3</sup>	887	876
Produkce kalu na ČOV	tuny	4545	4511

### Kvalita vypouštěných odpadních vod z ČOV Krnov

ukazatel	CHSK	BSK <sub>5</sub>	NL	RAS	fosfor	N-NH <sub>4</sub>	N-NO <sub>3</sub>	N-NO <sub>2</sub>	N <sub>celk.</sub>	Cd	Hg	AOX
jednotka	mg/l	mg/l	mg/l	mg/l	mg/l	mg/l	mg/l	mg/l	mg/l	mg/l	mg/l	mg/l
Průměr r.2006	33,85	7,63	9,41	390,7	0,30	1,35	3,90	0,59	5,85	0,001	0,001	0,053

Čistírna odpadních vod v Krnově je schopna po rekonstrukci biologicky odstraňovat i dusík a fosfor. Výrazný nárůst znečištění odpadních vod v kanalizaci je u průmyslu způsobena největšími znečišťovateli – Krnovská škrobárna spol. s r.o. a Kofola a.s., ale i u obyvatelstva – drtiče odpadků, likvidace biologických odpadů. V neposlední řadě se zde na zvýšeném znečištění promítá i nevhodný způsob čištění komunikací a chodníků a absence čištění dešťových vpustí správci komunikací.

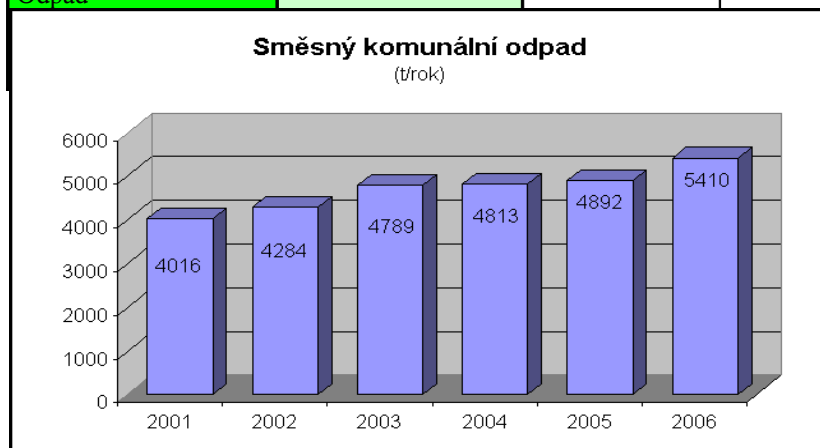
Kvalita čištěných odpadních vod vykazuje hodnoty, které jsou pod hranicí hodnot povolených současnými zákonnými předpisy. Z důvodu značného nárůstu znečištění přitékajících odpadních vod na čistírnu a vytvoření rezervy pro další přítok splaškových odpadních vod z okrajových částí Krnova (Krásné Loučky, Chomýž, Ježník, Cvilín ) je nutné připravit a zrealizovat intenzifikaci biologické části čistírny. Další čistírna se nachází v místní části Krásné Loučky.

Zásobování pitnou vodou, odkanalizování a čištění odpadních vod zajišťují Krnovské vodovody a kanalizace, s.r.o. Tento podnik byl založen jediným společníkem, kterým je Město Krnov, k 1.1.1994.

### Odpady

Množství odpadů, které je ve městě vyprodukováno a skončí na skládce je stále vyšší, přestože proti situaci před několika lety doznalo třídění odpadů značný pokrok. K ukládání zbytkového odpadu je využívána skládka v Holasovicích.

Subjekty	Druh odpadu	Období			
		2003	2004	2005	2006
Celková produkce odpadu v katastrálním území Krnov	Ostatní odpad	56 483	31 373	33 854	38 890
	Nebezpečný odpad	590	897	748	1 235
	Směsný komunál	7 210	6 028	5 986	6 609
Odpad z podnikatelské činnosti	Ostatní odpad	47 570	25 038	26 466	30 909
	Nebezpečný odpad	568	865	711	1 209
	Směsný komunál	2 421	1 215	1 094	1 199
Odpad	Ostatní odpad	8 913	6 335	7 388	7 981
				37	26
				4 892	5 410

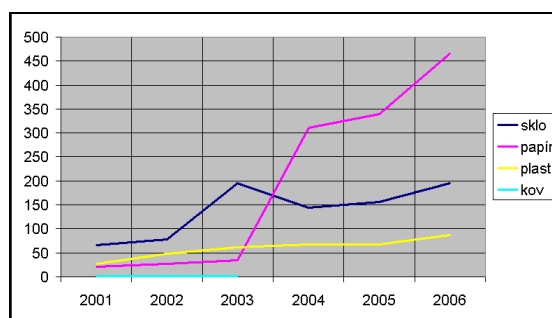




*Odpad vyprodukovaný občany.*

Svoz odpadů, ale vlastně celý provoz systému, který zahrnuje sběr, třídění a uložení odpadů na skládku provozují Technické služby Krnov s.r.o. Za provoz systému platí každý občan s trvalým bydlištěm v Krnově poplatek. Ten je stanovován zastupitelstvem města (vyhláškou) na základě nákladů za minulé období. Podnikatelé platí za provedené služby.

Městský vytríděný odpad (t/rok)				
Rok	Sklo	Papír	Plasty	Kovy
2001	65,4	20,4	26,6	1,4
2002	78,8	26,9	48,2	1,2
2003	195,8	34,4	61,4	1,2
2004	143,9	310,2	68,3	-
2005	156,32	107,62	68,198	
2006	195	466	87	



*Odpad vyprodukovaný občany.*

Město má zpracovanou Studii nakládání s biologicky rozložitelným odpadem. Z ní vyplývá, že je nutno vytvořit jednotný systém hospodaření s BRO s vybudováním fermentační technologie s variabilními výstupními produkty, kterými jsou biopalivo pro energetické využívání nebo kompost dle potřeby a poptávky. Pro využití bioodpadu ze zahrádek a domácností je nutno podpořit domácí kompostování. Nejproblematičtějším biologickým odpadem jsou kaly z ČOV.

Pro sběr velkoobjemového odpadu je určen recyklační dvůr na Karáskově ulici. Zde se odkládá odpad, který se nevejde do běžné nádoby na odpad. Vzhledem k tomu, že organizovaný sběr VO je významným opatřením proti vzniku černých skládek, připravujeme další sběrné dvory v okrajových částech města – na ulici Bruntálské a Opavské.

Nebezpečné odpady jsou od občanů přijímány rovněž na recyklačním dvoru na Karáskově ulici, jejich recyklace nebo odstranění je zajištěno u oprávněných firem. Jedná se o upotřebené oleje, fotochemikálie, pesticidy, barvy, baterie, akumulátory, znečištěné obaly a textilie.

Recyklační dvůr na Karáskově ulici je rovněž místem zpětného odběru použitých elektrozařízení (ledničky, televizory, zářivky a další elektronická zařízení). Povinnost zpětně odebírat použitá elektrozařízení je rozšířena i na prodejce.

Rekultivace bývalé skládky tekutých odpadů pokračuje za stálého monitoringu jejího vlivu na okolí. Rekultivaci zajišťují Technické služby Krnov s.r.o. a k její rekultivaci mohou být používány pouze inertní odpady uvedené ve schváleném provozním řádu a splňující podmínky kvality stanovované analýzou. Konečná úprava by měla mít charakter lesoparku.



Reálně se uvažuje o vybudování podniku na zpracování odpadů v Červeném dvoře s tím, že by zde kromě biologického odpadu bylo prováděno třídění, příprava surovin k prodeji a další činnosti s výhledem pro celý mikroregion Krnovsko.

## **Ochrana přírody, krajiny, péče o městskou zeleň**

Při ochraně přírody a krajiny vychází Město Krnov ze zpracovaného ÚSESu (Územního systému ekologické stability), který je závaznou součástí ÚPD (Územně plánovací dokumentace města). Propojení ÚSES s městskou zelení a důsledné respektování přírodních podmínek vede k vytvoření kvalitního prostředí pro člověka - nejen krásného, ale i zdravého a funkčního.

Z důvodu ochrany významných přírodních hodnot jsou na našem území zaevidovány nejstabilnější ekosystémy. Nejvýznamnější a zároveň nejznámější je nadregionální biocentrum Cvilín a charakteru regionálního Petrův rybník. Jako jediné krnovské chráněné území a zároveň evropsky významná lokalita zapsaná do evropského systému NATURA 2000 je přírodní památka Staré Hliniště. V roce 2001 byla provedena registrace významného krajinného prvku Chomýž – střelnice o rozloze 67 ha. Vytvořením managementu péče o tyto plochy získáme nejen ochranu přírodní hodnoty těchto lokalit, ale současně vytvoříme další kvalitní příležitosti pro odpočinek občanů.

Páteř městské zeleně tvoří významné aleje - Cvilínská alej u schodů, přístupová alej na vrch Cvilín a Ježnická alej a aleje u komunikací. Na území města jsou vyhlášeny jako památné stromy nejhodnotnější jedinci z pohledu stáří, historického charakteru a velikosti: lípa na Cvilíně, buk a dub na Náměstí Míru, dub na Říčním okruhu, převislý červenolistý buk na ulici Revoluční u teplárny a javor klen v zahradě MIKS.

Město Krnov, zastoupené OŽP, intenzivně pečuje v rámci své svěřené kompetence o 58 ha ploch veřejné zeleně, do kterých je také zahrnuta plocha Chářovského parku, který je kulturní památkou. Posledním obdobím prošly větší rekonstrukcí významné plochy na území celého města, ale stejně důležité je zvyšování úrovně pravidelné údržby.

Připravujeme rekonstrukce zeleně a odpočinkových ploch na Hlavním náměstí. Současně se zpracovává dokumentace obnovy historického prstence parku Smetanovy sady a Dvořákův okruh, historických zahrad u městských objektů ( SVČ ) a dále je třeba připravit další - MIKS, Flemichova vila ad.. Prioritou jsou nové výsadby soliterních stromů a realizace kvalitních sadových úprav u nově budovaných a rekonstruovaných staveb.

### **Lesy**

Město Krnov vlastní 1637 ha lesní půdy. Lesy se nachází na deseti katastrálních územích - Krnov -Horní předměstí, Opavské předměstí, Krásné Loučky, Radim u Brantic, Brantice, Česká Ves, Dlohá Vesi, Křížová, Staré Purkartice a Nové Purkartice. Městské lesy spravuje od roku 1993 Lesní správa města Krnova s.r.o. (dále jen „lesní správa“), se sídlem na Ježníku. Na území Krnova se nachází dalších cca 583 ha lesních pozemků ve vlastnictví Lesů České republiky a cca 50 ha ostatních drobných vlastníků.

Lesní majetek města je rozdělen do tří funkčních celků s různými způsoby hospodaření (Cvilín, Ježník, Kamenná bouda).

Úkolem lesní správy je jednak zajistit řádné lesnické hospodaření na majetku města a dále rozvoj celospolečenských funkcí lesa v oblasti Cvilína a Ježníku. Podkladem pro činnost směřující k posílení rekreačních funkcí lesů na Cvilíně a na Ježníku, byla studie rekreačního využití příměstských lesů v okolí Krnova z roku 1998. V současné době je většina cílů studie splněna, zbývá zbudovat kondiční stezku a naučnou stezku na Ježníku a úpravy cest. V další etapě bude nutné zpracovat nový koncepční materiál s vytyčením cílů a způsobu hospodaření v městských lesích se zaměřením na podporu sociálně-rekreačních funkcí a vytyčené cíle realizovat.



K rozvoji lesa jako majetku města je třeba podpořit zalesňování nelesních pozemků, scelování majetků směnou, prodejem nebo nákupem lesních pozemků souvisejících s pozemky městskými a s cíli města. Neoddělitelně k tomu patří řádná správa budov, cest a zařízení. Žádoucí je zvýšení péče o vodoteče protékající lesními majetky. K financování výše uvedených opatření budou účelově vázány výnosy lesní správy.

### Výchova, osvěta a získávání informací o ŽP

Stěžejním bodem péče o životní prostředí je výchova, vzdělávání, osvěta a informovanost lidí o stavu a vývoji životního prostředí. Základním předpokladem zapojení veřejnosti do řešení problémů nejen životního prostředí v obci je **informovanost obyvatel** o stavu a vývoji životního prostředí a ekologických problémech, o vlivu chování obyvatel na životní prostředí obce a způsobech vhodného chování, o akcích, které se dotýkají životního prostředí a možnostech veřejnosti přispět k řešení ekologických problémů obce. Stále více se mimo jiné zaměřujeme na udržitelný rozvoj města.

Město Krnov pro zajištění informovanosti a vzdělávání obyvatel založilo v roce 1994 **Středisko ekologické výchovy (SEV)**, které funguje jako jedno ze středisek Městského informačního a kulturního střediska Krnov (MIKS). Zajišťuje environmentální výchovu, vzdělávání a osvětu v celém mikroregionu Krnovsko.

- osvětové akce pro veřejnost
- vzdělávací a ekovýchovné programy pro děti a mládež
- pořádání vědomostních soutěží pro žáky a studenty všech typů škol a veřejnost
- provoz informační linky Zelený telefon
- provoz odborné knihovny a videotéky ŽP
- záchrané akce živočichů

Další organizace působící v EV na území města Krnova

- školy
- nevládní organizace a zájmová sdružení
- státní organizace a organizace zřízené městem - např. LČR, LSMK s.r.o.
- odbor ŽP MěÚ Krnov
- Iniciační skupina Místní agenda 21 – zaměřená na udržitelný rozvoj města a práci s veřejností

Pro zvýšení úrovně poskytovaných služeb je třeba rozhodnout o rekonstrukci sídla SEV na Petrovické ulici, zřízení pracoviště poblíž centru města a personálním doplnění (i externisty). Pro vytvoření „dobrého příkladu“ je vhodné, aby se městský úřad a všechna další městská zařízení postupně staly „zelenými provozy“ – od energetických auditů, třídění odpadů po nákup materiálů příznivějších životnímu prostředí. Důležitá je spolupráce města s partnery v jiných městech i organizacích zabývajících se ŽP měst i jejich rozvojem.

### Rozpočet města Krnova (v Kč).

Příjmy a výdaje jsou uvedeny bez fondů města.

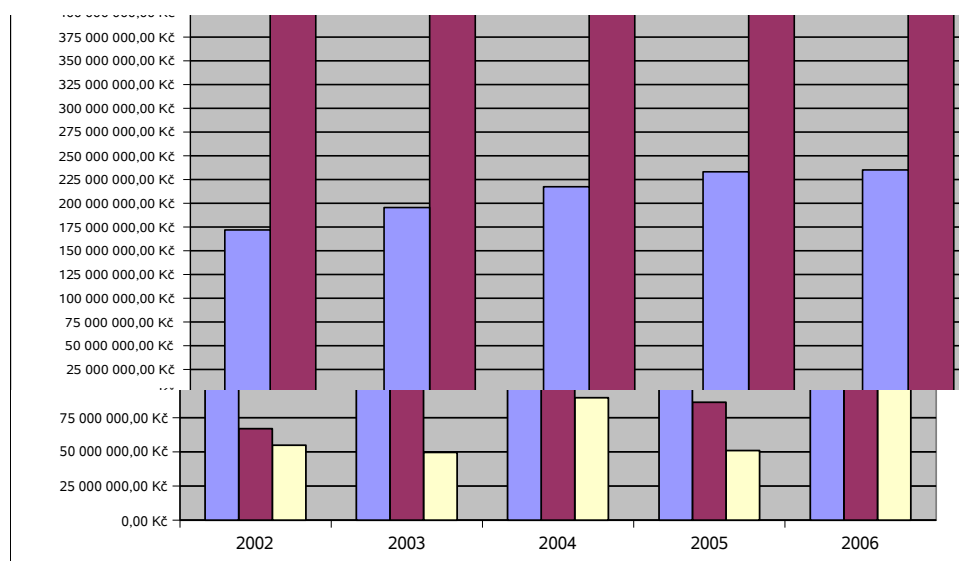

	daňové příjmy	příjmy celkem	výdaje běžné	výdaje kapitálové	výdaje celkem	z toho rozvojové investice
2002	171 912 093,95	437 689 317,83	330 947 606,17	67 042 407,32	397 990 013,49	54 939 610,75
2003	195 298 440,00	531 409 716,11	387 028 751,12	106 609 847,55	493 638 598,67	49 554 818,60
2004	217 396	581 077	429 751	152 546 763,08	582 298	89 561 548,56



	<b>682,00</b>	<b>856,59</b>	917,57		<b>680,65</b>	
<b>2005</b>	<b>233 110</b>	<b>461 462</b>	345 720	86 353 671,90	<b>432 074</b>	<b>51 013 639,70</b>
	<b>308,37</b>	<b>505,02</b>	770,61		<b>442,51</b>	
<b>2006</b>	<b>235 125</b>	<b>470 674</b>	351 393	158 203 428,25	<b>509 597</b>	<b>129 027 029,97</b>
	<b>595,60</b>	<b>679,12</b>	621,56		<b>049,81</b>	

### Rozvojové investice.

Obsahují akce v oblasti výstavby komunikací, chodníků, nových bytových jednotek, rozšíření parkovacích míst, výstavba průmyslové zóny v Červeném Dvoře. Investice v oblasti vodního hospodářství, školství, tělovýchovy a životního prostředí.



### Služby v odvětvích rozvoje člověka – sociální péče

- A. Cílová skupina, pro kterou jsou služby sociální péče, služby zaměstnanosti a služby obdobné, určeny (informace většinou ve formátu: „název cílové skupiny“ – „statistický údaj, který skupinu charakterizuje“<sup>pzn4</sup>):
- Zdravotně postižení – 1679 osob (Krnovsko III)<sup>Pzn.1</sup> s přiznanými mimořádnými výhodami těžce zdravotně postižených



- b. Nezaměstnaní - 1353 (tj. 10,3%) v Krnově; 1681 (tj. 10,5) na Krnovsku II <sup>pzn2</sup> ; 2438 (tj. 11,3%) na Krnovsku III <sup>pzn1</sup>
- c. Osoby s nízkými příjmy nebo bez příjmů - 860 řízení ve věcech dávek hmotné nouze (Krnovsko II) <sup>pzn2</sup>
- d. Příjemci příspěvku na péči – 1241 občanů Krnovska III <sup>pzn1</sup> (z toho Krnov 713); žádostí v řízení 211
- e. Občané se sníženou soběstačností – 555 poživatelů příspěvku na zvýšené životní náklady z důvodu užívání kompenzační pomůcky; 450 klientů pečovatelských služeb (Krnovsko II) <sup>pzn2</sup>
- f. Občané společensky nepřizpůsobiví – 91 osob ve výkonu trestu (Krnovsko III), 59 navrátilců z výkonu trestu, s nimiž je nutné pracovat (Krnovsko III); cca 160 drogově závislých (Krnovsko II), cca 20-30 lidí bez domova (Krnov); cca 150-200 osob bez zázemí (Krnov)
- g. Rodiny s dětmi – 4489, tj. 17,7% dětí ve věku 0-17 let (Krnov); 1007 živých spisů oddělení sociálně právní ochrany dětí a rodiny (řeší se nějaký problém v rodině, který se týká dětí nebo mladistvých)
- h. Senioři – 9440, tj. 37% obyvatel starších 60 let (Krnov)
- i. Osoby v krizové sociální situaci (oběti trestné činnosti, ztráta majetku, bez přístřeší...)
- j. Sociálně znevýhodněné skupiny obyvatel (obyvatelé vyloučených lokalit, lidé bez vzdělání, aj.)

Výše uvedeným skupinám poskytují poradenství, sociální služby, služby zaměstnanosti a nějakou formu podpory (dávky, pojištění ...) následující organizace:

- Instituce státní správy
- Samospráva
- Neziskové organizace

## B. Státní správa

- a. Česká správa sociálního zabezpečení
- b. Úřad práce
  - i. Státní sociální podpora
  - ii. Kontaktní místo ÚP
- c. Probační a mediační služba
- d. Středisko výchovné péče
- e. Pedagogicko psychologická poradna

## C. Samospráva

- a. odbor sociální
  - i. oddělení sociálně-právní ochrany dětí a rodiny (agenda náhradní rodinné výchovy, sociální práce s rodinami s dětmi, sociální práce kurátorů pro mládež)
  - ii. oddělení dávek pomoci v hmotné nouzi (agenda dávek hmotné nouze, péče o osoby zbavené způsobilosti k právním úkonům, kurátora pro dospělé – péče o osoby společensky nepřizpůsobené)
  - iii. oddělení služeb a sociální pomoci (agenda sociálních dávek pro zdravotně postižené, příspěvku na péči, komunitního plánování)
  - iv. oddělení pečovatelské služby
    - počet klientů: 300
    - kapacita: 330
- b. domy s pečovatelskou službou



- počet klientů: 248
  - počet bytů: 222
  - obsazenost: 100%
  - potřeba: nabídka odpovídá poptávce
- c. klub důchodců
- počet klientů: 86
  - kapacita: 90

D. Neziskové organizace – poskytovatelé sociálních služeb

- a. Slezská diakonie Benjamín – poradna ranné péče
- počet klientů: 18 rodin
  - kapacita: 20
- b. Slezská diakonie Benjamín – stacionář pro dospělé s mentálním a kombinovaných postižením
- počet klientů: 20
  - kapacita: 20
  - potřeba: 30
- c. Slezská diakonie Archa – podporované bydlení
- počet klientů: 11
  - kapacita: 11
  - potřeba: 21
- d. Slezská diakonie Ninive – chráněná dílna
- počet klientů: 6
  - kapacita: 6
- e. Slezská diakonie Rút – sociální rehabilitace
- počet klientů: 21
  - kapacita: 21
  - potřeba: 50
- f. Slezská diakonie – klub s kavárnou a čajovnou Ninive
- g. Slezská diakonie - Sociální asistence v rodinách
- počet klientů: 15 rodin
  - kapacita: 15 rodin
  - potřeba: 30 rodin
- h. Charita Krnov - Pečovatelská služba
- počet klientů: 124
  - kapacita: 120-130
- i. Charita Krnov - Ošetřovatelská služba (zdravotnická služba)
- j. Charita Krnov - Šatník a jídelna
- k. Charita Krnov – klub Zvídálek (mimoškolní zařízení pro romské děti)
- počet dětí: 40



- kapacita: 35
- l. Armáda spásy - Sociální ubytovna (dům pro matky s dětmi, muži, ženy)
  - počet klientů: 35 <sup>pzn3</sup>
  - kapacita: 85 klientů
- m. Armáda spásy - Noclehárna
  - počet klientů: 4 <sup>pzn3</sup>
  - kapacita: 10
- n. Armáda spásy - Krizová pomoc (pomoc obětem domácího násilí)
  - počet klientů: 1
  - kapacita: až 10
- o. Armáda spásy – veřejně prospěšné práce
  - počet klientů: 2-5
  - kapacita: 5
- p. Armáda spásy - Komunitní centrum (aktivizační služby pro seniory)
  - počet klientů: 15
  - kapacita: 20
- q. Armáda spásy - Komunitní centrum (nízkoproahové zařízení pro děti)
  - počet klientů: 20
  - kapacita: 30
- r. Domov důchodců Krnov (pobytové zařízení pro seniory)
  - počet klientů: 140
  - kapacita: 140
  - potřeba: 230
- s. Domov důchodců Ježník (pobytové zařízení pro seniory – ženy se stařeckými demencemi nebo Alzheimerovou chorobou)
  - počet klientů: 36
  - kapacita: 35
  - potřeba: 57
- t. Centrum pro zdravotně postižené (sociální poradenství pro zdravotně postižené)
  - počet klientů: 800-900
- u. Svaz tělesně postižených v ČR (poradenství pro zdravotně postižené, ergoterapie)
  - počet členů: 73
- v. Svaz postižených civilizačními chorobami (poradenství pro zdravotně postižené)
  - počet členů: 160
- w. Onko níké (sdružení žen s nádorovým onemocněním prsu – poradenství, rehabilitace)
  - počet členek: 52
- x. Charita Ostrava – Salvátor (pobytové zařízení pro osoby trpící psychickými chorobami)
  - počet klientů: 33



- kapacita: 33
  - potřeba: 100
  - aa. K-Centrum Krystal (nizkoprahové zařízení pro osoby užívající návykové látky)
    - počet klientů: 120
    - kapacita: 250
  - bb. Harmonie (pobytové zařízení pro mentálně postižené dospělé ženy)
    - počet klientů: 60
    - kapacita: 60
    - potřeba: 75
- E. Poskytovatelé služeb zaměstnanosti (příkladný výčet)
- a. Educo Centrum
  - b. Reintegra
  - c. A-Klub
  - d. Job Centrum Moravia
- F. Koncepční a jiné materiály
- a. komunitní plán sociálních služeb města Krnova
  - b. katalog poskytovatelů sociálních služeb
  - c. sociologický průzkum potřeb obyvatel Krnovska
  - d. průzkum bezbariérovosti města Krnova
- G. Priority rozvoje:
- a. posílení terénních služeb, zejména osobní asistence
  - b. výstavba nového pobytového zařízení – domova pro seniory se zvláštním režimem pro osoby s Alzheimerovou chorobou
  - c. informovanost a poradenství
  - d. sociální bydlení
  - e. bezbariérové město
  - f. respitní (odlehčovací) péče
  - g. centrum denních služeb pro lidi v krizi
- H. Vývoj
- Garantem sociální péče o občany je stát. Ten stanovuje pravidla, za kterých je možné oblast sociálního zabezpečení realizovat. V předchozích letech (1988-2006) byla legislativa postavena na silné roli státních institucí v sociální oblasti a důraz byl kladen na pobytová zařízení. Klient byl spíše pasivním příjemcem možností systému.
- I. Poznámky
- Pzn1 Krnovsko III – oblast Krnovska jakožto působnosti obce s rozšířenou působností (Krnovsko, Albrechticko, Osoblažsko)
- Pzn2 Krnovsko II – oblast Krnovska jakožto působnost obce s pověřeným obecním úřadem
- Pzn3 Počet klientů se mění v závislosti na ročním období nebo počasí
- Pzn4 Statistická data k 31.4. 2007



## Hlavní problémy, dílčí shrnutí a závěry

Podle sociologického průzkumu, který ve městě proběhl v roce 2005, je 83 % obyvatel spokojeno s kvalitou životního prostředí města a dobré životní prostředí je považováno za výhodu života na Krnovsku hned za vlastnictvím domu či rodinným zázemím. I když je kvalita životního prostředí hodnocena velice dobře, považují obyvatelé investice do životního prostředí za jedny z nejdůležitějších. Toto vše ukazuje, že vztah obyvatel k ŽP a zájem o udržení jeho kvality je velmi důležitým a zavazujícím ukazatelem udržitelného rozvoje města.

Problémy, které je třeba řešit, se obvykle prolínají ve více složkách životního prostředí, ovlivňují život ve městě všestranně a mají své ekonomické a sociální rozměry. Velmi důležitá je obecně volba nejlepších dostupných technologií (BAT) a celkové zvýšení ekologického povědomí všech občanů města a pocitu sounáležitosti s obcí.

**Protierozní ochrana pozemků** - nutnost řešit je dána nejen z hlediska ochrany krajiny a zemědělské půdy, ale také ochrany lidských sídel, komunikací a zabránění zahlcování splaškové kanalizace a všeobecné ochrany kvality vod

**Nakládání s biologicky rozložitelným odpadem** – řešení odstraňování či využití těchto odpadů komplikuje produkce 5 tis. t kalů z městské čistírny odpadních vod

**Třídění odpadů** – využití oddělitelných složek odpadů – surovin se nadále musí zvyšovat, u nebezpečných odpadů taktéž včetně zajištění kvalitního zneškodnění.

Do systému vstoupí další prodejci a poskytovatelé služeb, jejichž produkty lze po ukončení životnosti využít nebo je nutno je nezávadně odstranit, vznik nových sběrných dvorů.

**Další nakládání s odpady** - osvětou dosáhnout snížení množství produkovaných odpadů, vybudování střediska na zpracování odpadů, kde se nakládání s odpady bude řešit komplexně.

**Zamezení znečišťování ovzduší** - řešení problémů s dopravou ve městě přinese současně snížení polutantů z dopravy, umístování jakéhokoliv nového podniku je nutné zvážit i z hlediska budoucí produkce škodlivin (platí i pro další složky), úspory energií a vstupů

**Vodovodní a kanalizační síť** – existence velmi starých částí sítě, je nutná obnova a je nutné počítat s masivními investicemi do obnovy celků, rozšiřování do nezasíťovaných částí města, budování oddílných kanalizací, zpracování závazných plánů obnovy

**Čištění odpadních vod** – rekonstrukce částí čistírny – intenzifikace biologické části, redukce kalů, budování podružných ČOV u producentů enormního znečištění.

**Ochrana zeleně před devastací** – rozšiřování udržovaných ploch, zvyšování kvality údržby nejen v městské zeleni, ale i v příměstských lesích a účelových zařízeních (např. HZS, SVC)

**Využití a ochrana VKP** – stabilizace účelu v územním plánu a vypracování managementu využití, k VKP patří ze zákona i lesy a vodoteče

**Ekologická výchova, informace** – důraz na propojení všech pilířů rozvoje města včetně sociálních a ekonomických, dořešení provozních otázek



## Bydlení

**Tab. 1 – Rodinné domy**

	Trvale obydlené domy						Neobydlené domy		
	1970	1980	1991	2001	Z toho rodinné domy		Průměrné stáří domu v letech	celkem	Sloužící k rekreaci
					počet	v %			
Okres Bruntál	15 375	15 230	14 912	15 534	12 830	82,6	50,1	4 117	3 010
Krnov	2 562	2 755	2 794	2 855	2 059	72,1	51,8	173	40

Zdroj: ČSÚ, Sčítání lidu, domů a bytů 2001

**Tab. 2 - Byty**

	Trvale obydlené byty						Neobydlené byty		
	1970	1980	1991	2001	Z toho v rodinných domech		celkem	z toho	
					počet	v %		sloužící k rekreaci	obydlené přechodně
Okres Bruntál	26 111	31 518	34 266	37 035	14 328	38,7	5 444	3050	689
Krnov	6 665	8 340	8 840	9 565	2 532	26,5	589	43	194

Zdroj: ČSÚ, Sčítání lidu, domů a bytů 2001

**Tab. 3 – Trvale obydlené domy a byty podle typu a stáří domu**

Město Krnov	Domy celkem	v tom		
		rodinné domy	bytové domy	ostatní budovy
<b>Trvale obydlené domy</b>	<b>2 855</b>	<b>2 059</b>	<b>750</b>	<b>46</b>
<b>Trvale obydlené byty</b>	<b>9 565</b>	<b>2 532</b>	<b>6 983</b>	<b>50</b>
V tomy byty v domech postavených v období:				
do roku 1919	859	352	497	10
1920 -1945	2 062	1 021	1 025	16
1946 - 1970	2 244	178	2 062	4
1971 - 1990	3 697	747	2 946	4
1991 - 2001	679	225	441	13
nezjištěno	24	9	12	3
Průměrné stáří domů v letech	51,8	51,6	52,5	54,0
Na 1 trvale obydlený byt připadá m <sup>2</sup> obytvé plochy	47,4	67,0	40,2	61,4



Obytných místností s plochou 8 a více m <sup>2</sup>	2,60	3,40	2,31	2,59
--	------	------	------	------

Zdroj: ČSÚ, Sčítání lidu, domů a bytů 2001

**Tab. 4 – Žádosti a počet přidělených bytů – Město Krnov**

rok	Počet žádostí	Počet přidělených
2001	295	74
2002	185	40
2003	101	45
2004	39	52
2005	37	69
2006	44	44
2007	66	62

Zdroj: MÚ Krnov, stav k 30.11.2007